

Etude relative à la révision de la carte des aléas naturels





Commune de Saint Fléix

**PIECE n°3**

**Carte de localisation des aléas naturels**

**LEGENDE**

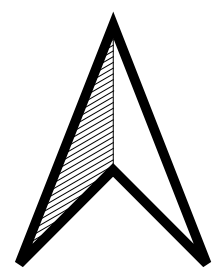
Degré des aléas :

-  Zone d'aléa Fort (degré 3)
-  Zone d'aléa Moyen (degré 2)
-  Zone d'aléa Faible (degré 1)
-  Zone d'aléa négligeable

Nature des aléas :

- G : Glissement de terrain
- H : Zones de stagnation d'eau remontée de nappes
- T : Crues torrentielles
- R : Ruissellement / Ravinement

G2 : nature et niveau d'aléa  
1, 2 et 3 : N° des secteurs  
décrits dans la Note de  
présentation



Échelle : 1/10 000

0 250 500 m

JUIN 2024



Source des données :

©IGN-SCAN25 © 2021

